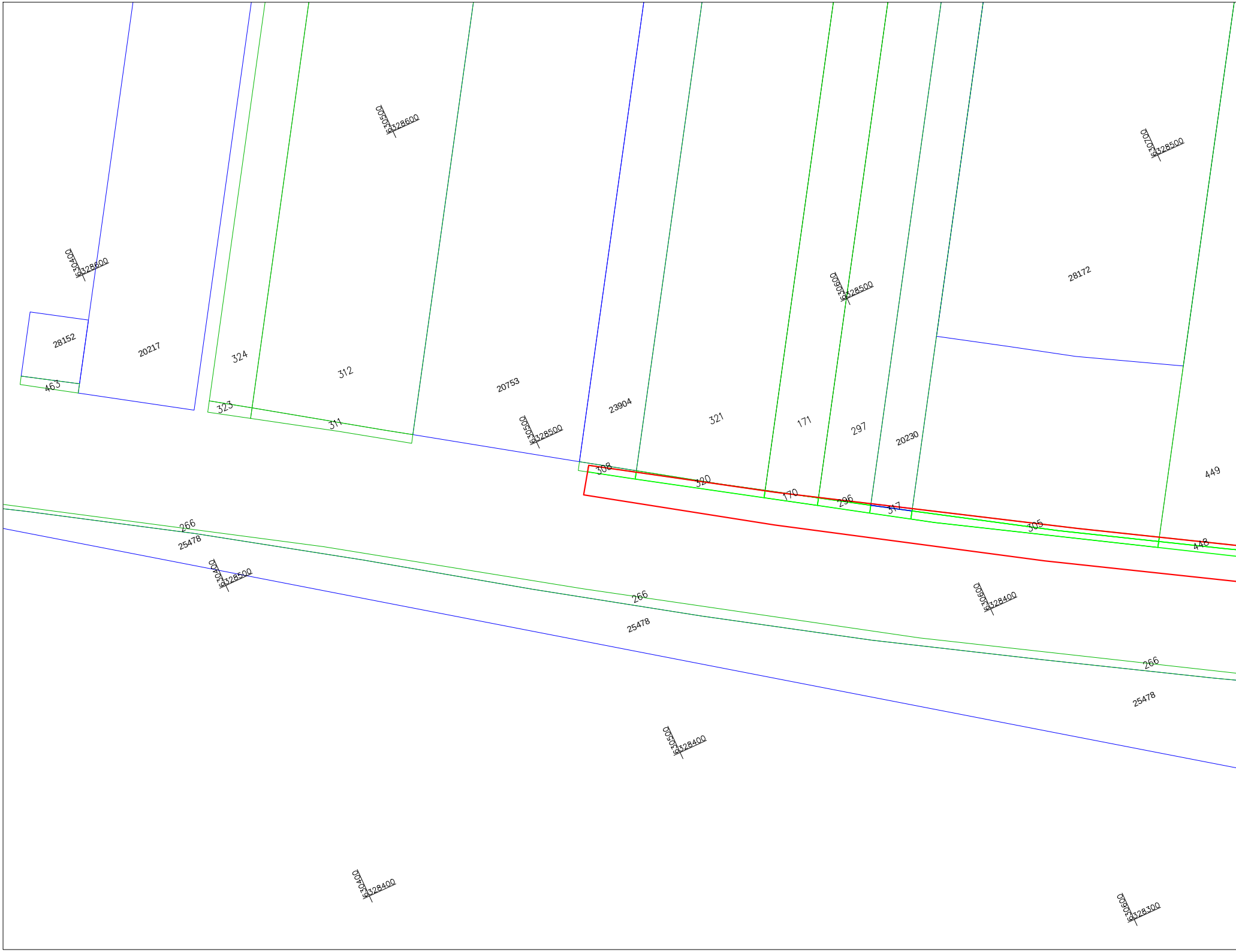
630500
6328600
630700
6328500
630400
6328600
630600
6328500
28172
28152
20217
324
312
20753
463
323
311
630500
6328500
23904
321
171
297
20230
449
308
320
170
296
317
305
448
266
25478
630400
6328500
266
25478
630600
6328400
266
25478
630500
6328400
630400
6328400
630600
6328300

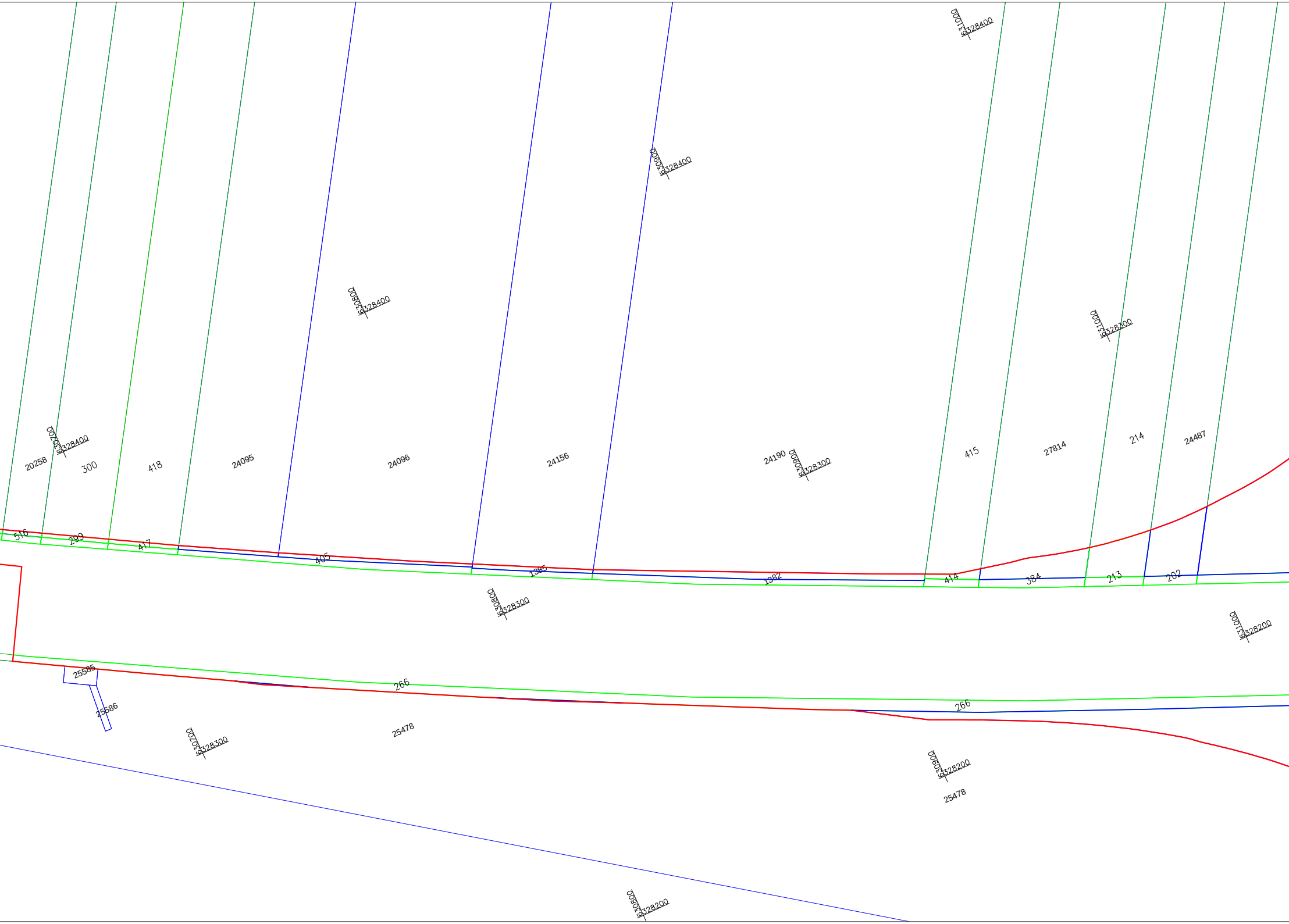
631000
6328400
630900
6328400
630800
6328400
631000
6328300
630700
6328400
20258
300
418
24095
24096
24156
24190
630900
6328300
415
27814
214
24487
516
299
417
405
1385
1382
414
384
213
202
630800
6328300
631100
6328200
25585
266
25586
266
630700
6328300
25478
630900
6328200
25478
630800
6328200

Racord cu plansa 1

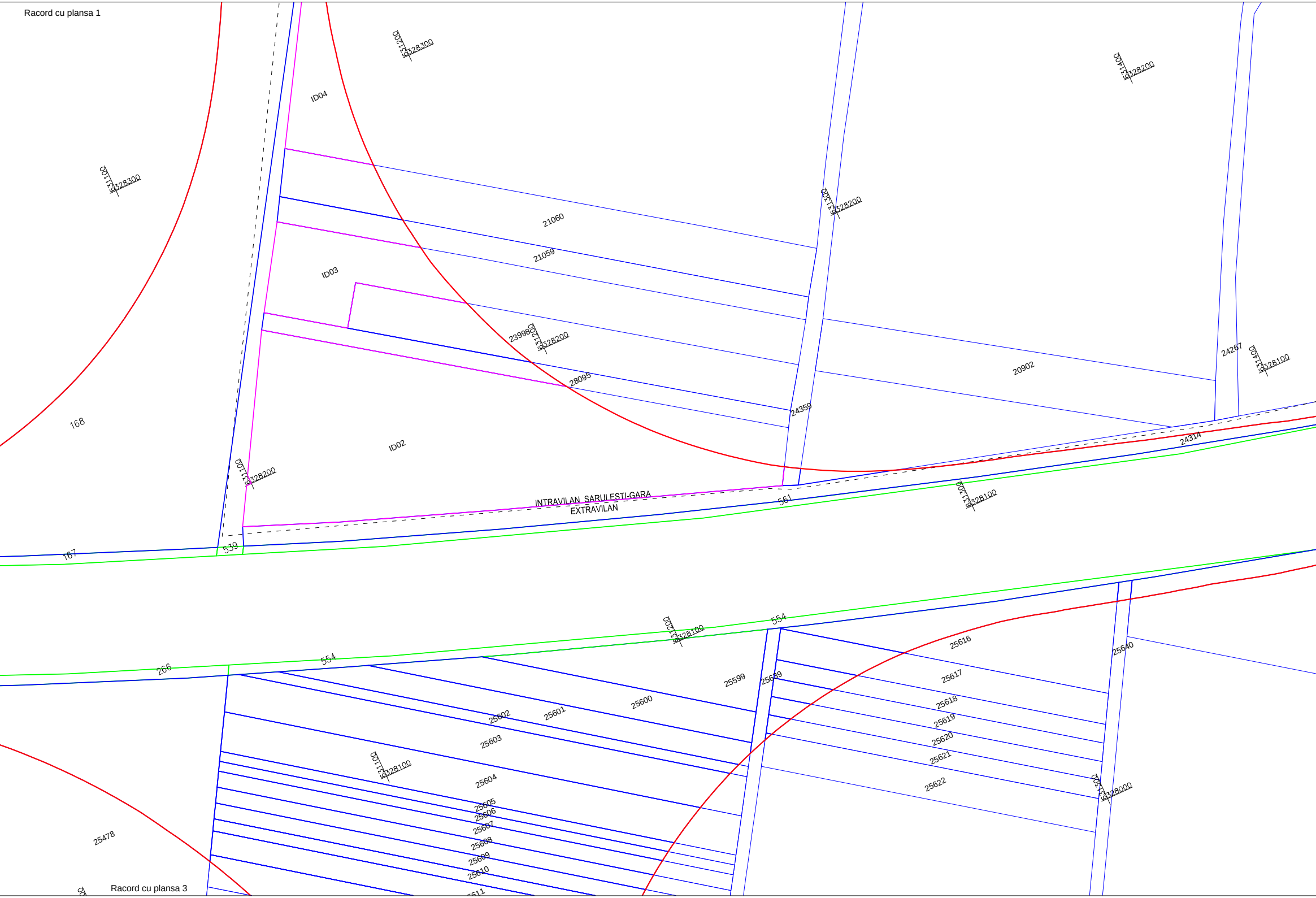
631200
328300
ID04
631400
328200
631100
328300
631300
328200
21060
21059
ID03
23998
631200
328200
28095
24267
631400
328100
20902
24359
168
ID02
631100
328200
24314
INTRAVILAN SARULESTI-GARA
EXTRAVILAN
561
631300
328100
539
167
554
631200
328100
266
554
25616
25640
25599
25689
25617
25600
25602
25601
25618
25619
25603
25620
25621
631100
328100
25604
25622
631300
328000
25605
25606
25607
25608
25609
25610
25478

Racord cu plansa 3

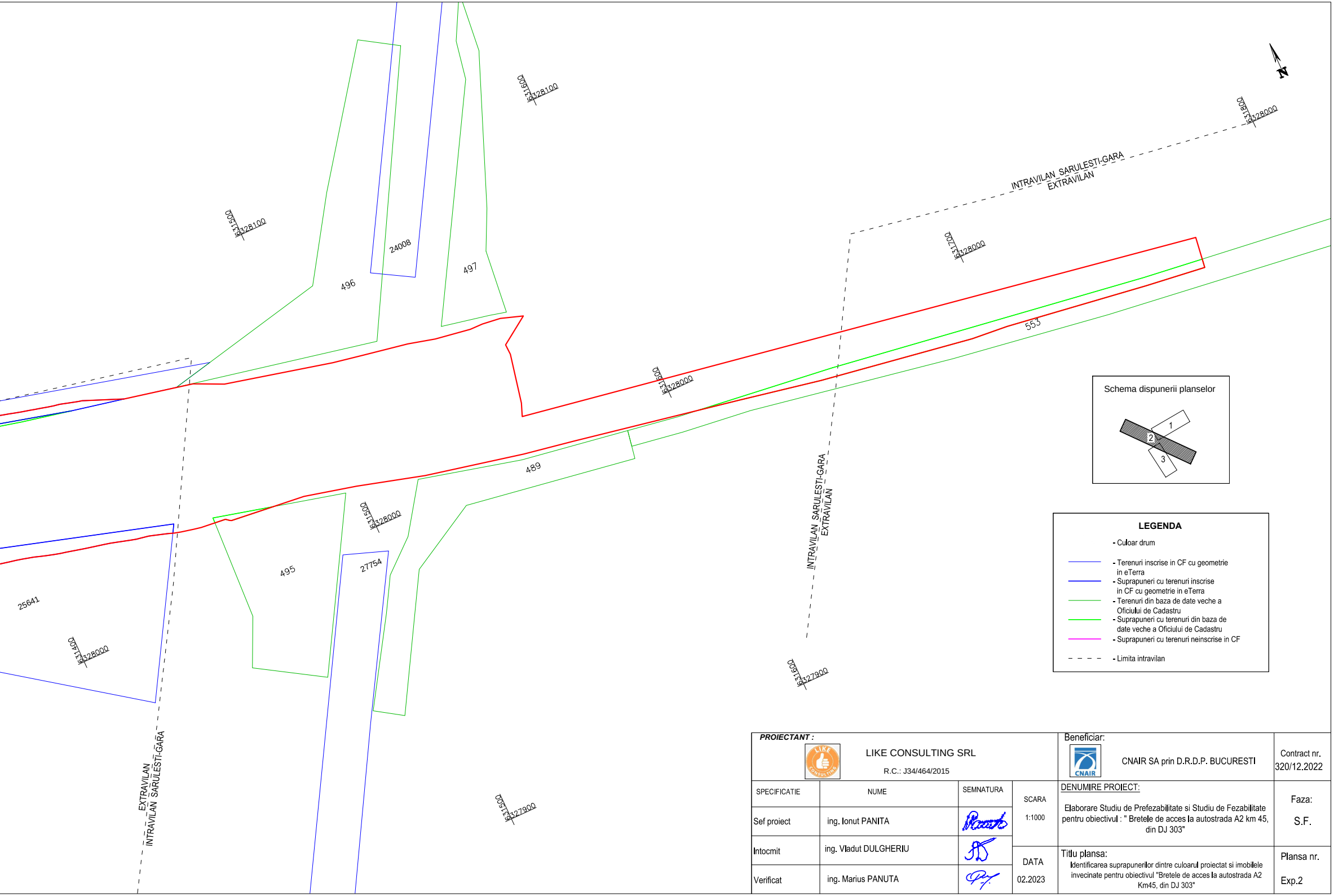
N
631600
6328100
631500
6328100
631800
6328000
631700
6328000
631600
6328000
631500
6328000
631400
6328000
631600
6327900
631500
6327900
INTRAVILAN SARULESTI-GARA
EXTRAVILAN
496
24008
497
553
489
495
27754
25641
Schema dispunerii planselor
1
2
3

LEGENDA

- Culoar drum

▬	- Terenuri inscrise in CF cu geometrie in eTerra
▬	- Suprapuneri cu terenuri inscrise in CF cu geometrie in eTerra
▬	- Terenuri din baza de date veche a Oficiului de Cadastru
▬	- Suprapuneri cu terenuri din baza de date veche a Oficiului de Cadastru
▬	- Suprapuneri cu terenuri neinscrise in CF
- - - -	- Limita intravilan

PROIECTANT : LIKE CONSULTING SRL R.C.: J34/464/2015				Beneficiar: CNAIR SA prin D.R.D.P. BUCURESTI	Contract nr. 320/12.2022
SPECIFICATIE	NUME	SEMNATURA	SCARA 1:1000	DENUMIRE PROIECT: Elaborare Studiu de Prefezabilitate si Studiu de Fezabilitate pentru obiectivul : " Bretele de acces la autostrada A2 km 45, din DJ 303"	Faza: S.F.
Sef proiect	ing. Ionut PANITA				
Intocmit	ing. Vladut DULGHERIU		DATA	Titlu plansa: Identificarea suprapunerilor dintre culoarul proiectat si imobilele invecinate pentru obiectivul "Bretele de acces la autostrada A2 Km45, din DJ 303"	Plansa nr.
Verificat	ing. Marius PANUTA		02.2023		Exp.2